

**ROMANIA**  
**JUDETUL VASLUI**  
**COMUNA LUNCA BANULUI**  
**CONSILIUL LOCAL**

---

**HOTARAREA NR. 24**  
**privind actualizarea Planului de analiza si acoperire a riscurilor de pe teritoriul**  
**Comunei Lunca Banului, judetul Vaslui in anul 2026**

**Consiliul Local al comunei Lunca Banului, judetul Vaslui, intrunit in cadrul sedintei ordinare din data de 14.04.2026;**

Având în vedere:

- Referatul de aprobare nr. 1532/03.04.2026 a primarului Ing Tofan Danut , prin care se propune actualizarea Planului de analiza si Acoperire a riscurilor pentru comuna Lunca Banului in anul 2026;
- referatul nr. 1513/03.04.2026 a sefului Serviciului Voluntar pentru Situatii de Urgenta al Comunei Lunca Banului;
- raportul de specialitate nr. 1533/03.04.2026 a secretarului general;
- adresa nr. 4509067/11.03.2026 prin care I.S.U Vaslui a adus la cunostinta întocmirea Schemei cu riscurile teritoriale din judetul Vaslui anul 2026 inregistrata la Primaria Comunei Lunca Banului cu nr. 1120/11.03.2026.
- avizul Comisiei de specialitate juridica si disciplina, dezvoltare urbanistica, amenajarea teritoriului, administrarea domeniului public si privat de interes local;
- avizul favorabil al comisiei pentru protecția socială, învățământ, sănătate și familie, cultură, culte și sport.
- avizul favorabil al comisiei pentru programe de dezvoltare economic- sociale, buget-finanțe, protecția mediului, servicii și comerț.

In conformitate cu:

- prevederile art.4 alin.(2) si alin.(4) din Legea nr. 307/2006 privind apararea impotriva incendiilor;
- art.6 si art. 7 din Ordinul nr.132/2007 pentru aprobarea Metodologiei de elaborarea a Planului de analiza si acoperire a riscurilor si a Structurei –cadru a Planului de analiza si acoperire a riscurilor;
- Ordinului Comun MLPDA/MAI nr. 2061/170 din 15.11.2023 privind aprobarea Regulamentului privind gestionarea situatiilor de urgenta generate de cutremur;
- 

In temeiul prevederilor art.129 alin.(2) lit.d) si alin.( 7) lit.h) din Ordonanta de Urgenta nr. 57/2019 privind Codul Administrativ, cu modificarile si completarile ulterioare;

**HOTARARE:**

**Art.1-** Se aproba actualizarea Planului de analiza si acoperire a riscurilor de pe teritoriul Comunei Lunca Banului, judetul Vaslui in anul 2026, conform anexei care face parte integranta din prezenta hotărâre.

**Art.2.** Primarul comunei Lunca Banului va asigura aducerea la îndeplinire a prevederilor prezentei, in calitate de presedinte a Comitetului Local pentru Situatii de Urgenta Lunca Banului.

Art.3. Prezenta hotărâre se comunică prin grija secretarului general al comunei Lunca Banului :

- Instituției Prefectului județului Vaslui
- Primarului comunei Lunca Banului
- Inspectoratului pentru Situații de Urgență „ Podul Inalt” al județului Vaslui
- Serviciului Voluntar pentru Situatii de Urgenta al Comunei Lunca Banului;

Lunca Banului 14.04.2026

CONTRASEMNEAZA ,  
Secretar general al comunei Lunca Banului  
Alina ENACHI

Presedinte de sedinta  
consilier local  
Cristinel POPA



CARTUȘ NECESAR DE INSERAT PE ORICE HOTĂRÂRE A CONSILIULUI LOCAL AL COMUNEI, DUPĂ SEMNĂTURA PREȘEDINTELUI DE ȘEDINȚĂ ȘI CEA A SECRETARULUI GENERAL AL COMUNEI			
PROCEDURI OBLIGATORII ULTERIOARE ADOPTĂRII HOTĂRĂRII CONSILIULUI LOCAL AL COMUNEI NR. 24/2026			
Nr. crt.	Operațiuni efectuate	Data ZZ/LL/AN	Semnătura persoanei responsabile să efectueze procedura
0	1	2	3
1	Adoptarea hotărârii <sup>1)</sup>	14.04.2026	
2	Comunicarea către primarul comunei <sup>2)</sup>	14.04.2026	
3	Comunicarea către prefectul județului <sup>3)</sup>	.../.../2026	
4	Aducerea la cunoștință publică <sup>4)5)</sup>	.../.../2026	
5	Comunicarea, numai în cazul celei cu caracter individual <sup>4)5)</sup>	.../.../2026	
6	Hotărârea devine obligatorie <sup>6)</sup> sau produce efecte juridice <sup>7)</sup> , după caz	.../.../2026	
Extrase din Ordonanța de urgență a Guvernului nr. 57/2019 privind Codul administrativ: <sup>1)</sup> art. 139 alin. (1): „În exercitarea atribuțiilor ce îi revin, consiliul local adoptă hotărâri, cu majoritate absolută sau simplă, după caz.”; <sup>2)</sup> art. 197 alin. (2): „Hotărârile consiliului local se comunică primarului.”; <sup>3)</sup> art. 197 alin. (1), adaptat: Secretarul general al comunei comunică hotărârile consiliului local al comunei prefectului în cel mult 10 zile lucrătoare de la data adoptării...; <sup>4)</sup> art. 197 alin. (4): Hotărârile ... se aduc la cunoștința publică și se comunică, în condițiile legii, prin grija secretarului general al comunei.; <sup>5)</sup> art. 199 alin. (1): „Comunicarea hotărârilor ... cu caracter individual către persoanele cărora li se adresează se face în cel mult 5 zile de la data comunicării oficiale către prefect.”; <sup>6)</sup> art. 198 alin. (1): „Hotărârile ... cu caracter normativ devin obligatorii de la data aducerii lor la cunoștință publică.”; <sup>7)</sup> art. 199 alin. (2): „Hotărârile ... cu caracter individual produc efecte juridice de la data comunicării către persoanele cărora li se adresează.”			

Vot deschis. Numar consilieri in functie:13 .Numar consilieri prezenti:13.Voturi pentru:13 Voturi impotriva:0. Abtineri:0.

ROMÂNIA  
JUDEȚUL VASLUI  
PRIMĂRIA COMUNEI LUNCA BANULUI  
COMITETUL LOCAL PENTRU SITUAȚII DE URGENȚĂ

APROB,  
PREȘEDINTELE COMITETULUI  
LOCAL PENTRU SITUAȚII DE URGENȚĂ  
PRIMAR  
Ing. TOFAN DANUT

**P L A N U L**  
**DE ANALIZĂ ȘI ACOPERIRE**  
**A RISCURILOR PE TERITORIUL**  
**COMUNEI LUNCA BANULUI**

ÎNTOCMIT,  
ȘEF S.V.S.U  
Negru Catalin

ROMÂNIA  
JUDEȚUL VASLUI  
CONSILIUL LOCAL AL COMUNEI LUNCA BANULUI  
Serviciul Voluntar pentru Situații de urgență



## **Capitolul I – Dispoziții generale**

### **Secțiunea 1. – Definiție, scopuri, obiective**

**Definiție** – Planul de analiză și acoperire a riscurilor, denumit în continuare PAAR, cuprinde riscurile potențiale identificate la nivelul comunei LUNCA BANULUI, măsurile, acțiunile și resursele necesare pentru managementul riscurilor respective.

**Scopuri** – Scopurile PAAR sunt de a asigura cunoașterea de către toți factorii implicați a sarcinilor și atribuțiilor ce le revin premergător, pe timpul și după apariția unei situații de urgență, de a crea un cadru unitar și coerent de acțiune pentru prevenirea și gestionarea riscurilor generatoare de situații de urgență și de a asigura un răspuns optim în caz de urgență, adecvat fiecărui tip de risc identificat.

#### **Obiectivele PAAR sunt :**

- a) - asigurarea prevenirii riscurilor generatoare de situații de urgență, prin evitarea manifestării acestora, reducerea frecvenței de producere ori limitarea consecințelor lor, în baza concluziilor rezultate în urma identificării și evaluării tipurilor de risc, conform schemei cu riscurile teritoriale;
- b) – stabilirea concepției de intervenție în situații de urgență și elaborarea planurilor operative;
- c) – alocarea și optimizarea forțelor și mijloacelor necesare prevenirii și gestionării situațiilor de urgență.

### **Secțiunea a 2-a – Responsabilități privind analiza și acoperirea riscurilor**

#### **2.1 Planul de analiză și acoperire a riscurilor a fost întocmit în baza următoarelor prevederi legale:**

- Legea nr. 307/2006 privind apărarea împotriva incendiilor, art.4, alin (1);
- O.U.G. nr. 21/2004 privind Sistemul Național de Management al Situațiilor de Urgență, art. 22;
- H.G. nr. 1492 / 2004 privind principiile de organizare, funcționarea și atribuțiile serviciilor de urgență profesionale, art.34, alin.(2);

- O.M.A.I. nr. 132/2007 pentru aprobarea Metodologiei de Elaborare a planului de analiză și acoperire a riscurilor și a Structurii-cadru a Planului de analiză și acoperire a riscurilor art.6, alin (1).



**2.2 Structurile organizatorice implicate la întocmirea, actualizarea și punerea în aplicare a Planului de analiză și acoperire a riscurilor sunt următoarele instituții și structuri:**

- consiliul local;
- comitetul local pentru situații de urgență;
- serviciul voluntar pentru situații de urgență;
- instituțiile și operatorii economici care sunt reprezentate în comitetul local pentru situații de urgență ( Postul de poliție, Școala Gimnazială Nr. 1, cabinetul medical individual, cabinetul sanitar-veterinar).

**2.3 Responsabilitățile instituțiilor și organizațiilor cu atribuții în domeniu se referă la:**

- a) analiza riscurilor, întocmirea și actualizarea planului de analiză și acoperire a riscurilor;
- b) punerea în aplicare a planului de analiză și acoperire a riscurilor;
- c) pregătirea forțelor de intervenție și a populației;
- d) realizarea legăturilor necesare conducerii acțiunilor de protecție, intervenție și pentru cooperare;
- e) asigurarea resurselor umane, materiale și financiare necesare punerii în funcțiune a planului de analiză și acoperire a riscurilor.

Lista autorităților care au responsabilități în analiza și acoperirea riscurilor la nivelul comunei LUNCA BANULUI este prezentată în **Anexa nr 1** , iar atribuțiile acestora sunt detaliate în fișele din Anexa nr.2.

## **Capitolul II- Caracteristicile unitatii admistrativ –teritoriale**

### **Sectiunea I Amplasarea geografica si relief :**

#### **a)suprafata,vecinatati.**

Comuna Lunca Banului este compusa din urmatoarele sate :

- Lunca Banului
- Otetoaia
- Focsa
- Broscosesti
- Condrea
- Lunca Veche
- Raducani

Comuna Lunca Banului se afla situata in partea de est a judetului la aproximativ 15 km de municipiul Husi si face legatura prin DN 24A . Acesta strabate comuna si face legatura cu orasul Barlad sau Galati prin orasul Murgeni .In partea de Est comuna are ca vecin raul Prut (Rep. Moldova) In partea de Nord comuna Stanilesti la Vest comuna Padureni si la Sud comuna Vetrisoaia .

Suprafata total administrativa a comunei este de 8309 ha din care :

- teren arabil 5930 ha ,
- pasuni 678 ha ,
- fanete 63 ha
- vii 97 ha,
- paduri 886 ha,

- ape 369 ha ,
- drumuri si cai de acces 128 ha,
- curti si constructii 140ha ,
- teren neproductiv 18 ha .



#### **b) forme de relief,specificitati,influente.**

Formele de relief care se intalnesc pe raza comunei sunt : de deal si ses in proportie de 50% . Zona de deal este partea de Est a Pod. Barladului ce reprezinta o inaltime 200-300m , zona de campie o reprezinta Lunca Prutului care in dreptul comunei atinge o latime 6 km si altitudine 15-18 m .

#### **c) caracteristicile pedologice ale solului.**

Tipurile de sol : in zona de deal predomina cernoziomurile urmate de podzoluri luto-humic ferice ,solul luto-nisipoase . In zona de ses predomina soluri care nu sunt bine determinate si avem de a face cu asa numite „scaune de balta” rezultate in urma revarsarilor de-a lungul vremii a raului Prut care inunda toata zona comunei in anii care nu era construit digul de aparare.

Paralel cu raul Prut exista o fasie de 2 km unde predomina soluri nisipoase fertile rezultate in urma devarsarii raului.

### **Sectiunea a 2-a. Caracteristici climatice.**

#### **a) regimul climatic,specificitati,influente.**

Clima la nivelul comunei este temperat-continentala cu influente continentale din partea de est ce reflecta temperaturi mai ridicate vara si mai scazute iarna . In timpul verii temperatura aerului depaseste 32 grade ajungandu-se la 38-41grade C fiind reprezentate prin zile caniculare iar pe timpul iernii temperatura scade pana la -25-26 grade C.

#### **b) temperaturi-lunare si anuale,valorii medii,valorii extreme inregistrate-virfuri istorice.**

Temperatura anuala medie este de 9.5-10 grade C iar precipitatiile de 550mm/an care sunt modeste si neregulate in timp,dupa am precizat mai sus cu veri calduroase si ierni geroase .Vanturile bat din directia N-V care aduc si precipitatii . In timpul verii precipitatiile sunt sub forma de averse

#### **c) fenomene meteorologice extreme.**

Nu s-au inregistrat de-a lungul timpului fenomene meteorologice de genul tornadelor sau a furtunilor de intensitate extrema.

### **Sectiunea a 3-a Retea hidrografica.**

#### **a) cursuri de apa ,debite normale,cresteri inregistrate-virfuri istorice**

Cel mai important curs de apa de pe raza comunei este **raul Prut** aflandu-se in partea de est a comunei .Debitul este de 50-70mc/s , in functie de evolutia precipitatiilor depinzand de acumularea a lacului Stanca Costesti ,de aici fiind si debitul variabil ajungandu-se 500-600mc/s. Pe raza zonei de competenta raul Prut este prevazut cu dig de aparare impotriva inundatiilor .Alt curs de apa pe raza comunei este **paraul Budu** , care se deverseaza intr-o acumulare naturala, denumita popular « Colacu », situata in dreptul satului Lunca Banului in zona de ses la aproximativ 300 m de DN24.Suprafata acestei acumulari naturale este de 11 ha luciu apa si o adincime de 1.5-2 m.

**b) bazine hidrografice, lacuri de acumulare-suprafete, volum.**

▪ **Barajul Budu** se afla in partea de vest a Satului Lunca Banului a fost construit pentru atenuarea undelor de viitura rezultate in urma acumularilor de pe versanti in cazul precipitatiilor abundente. Pe o suprafata de 18.5 ha si poate acumula 362.000 mc/ apa. Barajul de oprire a apei are o lungime de 195m, latimea de 5 m. Taluzul in amonte a acestui baraj variaza intre 1 si 3.5m iar in aval intre 1 si 3m. In anii 2003-2004 au fost construite 8 acumulari de colmatare a aluviunilor aduse din zona de deal cu urmatoarele dimensiuni :80-120 m lungime si 4-5 m adancime Acestea se intind de-a lungul DN24 si au rolul de a evita colmatarea cu aluviuni a acestui drum in cazul ploilor puternice.

▪ **Colacu-acumulare** naturala a piriului Budu , este situat in dreptul satului Lunca Banului la distanta de 350 m de drumul national DN 24. Are o suprafata de 11 ha si o adancime de 1.5-2 m.

**c) caracteristici pedologice.**

**d) lacuri, iazuri-suprafete, adincimi.**

Nu exista alte iazuri sau acumulari pe teritoriul comunei Lunca Banului in afara celor prezentate la capitolul anterior.

**e) acumulari piscicole-suprafete.**

Pe teritoriul comunei nu exista acumulari piscicole.

**f) amenajari hidrotehnice-diguri, baraje, alte lucrari de aparare impotriva inundatiilor etc.**

De-a lungul riului Prut exista un baraj amenajat impotriva inundatiilor in lungime de 16 km cu rolul de a proteja suprafetele agricole din lunca rîului Prut suprafata ce insumeaza aproximativ 6000 ha.

**Sectiunea a 4-a. Populatie**

**a) numarul populatiei**

Comuna lunca Banului are o populatie de 3386 persoane din care :

- satul Lunca Banului 1990pers
- satul Otetoaia 785 pers
- satul Focsa 204 pers
- satul Lunca Veche 105 pers
- satul Broscoesti 475 pers
- satul Condrea 53 pers
- satul Raducani 0 pers

**b) structura demografica.**

Din totalul populatiei 2405 o reprezinta femeile iar 1535 sint barbati

Religii 3606 pers ortodoxe si 7 adventiste .

Persoane 3386 din care 2405 femei 1535 barbati

Populatia pe varste : 1-10ani 487 persoane

-10-20 ani 435pers

-20-30ani 450 pers

-30-40 ani 474 pers

-40-50 ani 409pers

-50-60ani 456pers

-60-70 ani 435 per

-70-80 ani 180pers

-80-90ani 60pers

**c) miscarea naturala** : este de aproximativ de 5% .

**d) densitatea/concentrarea populatiei pe zone-aglomerari**

Densitatea populatiei la nivelul comunei se poate caracteriza astfel : de 75% zona de deal reprezentata prin locuitorii din satele Lunca Banului si Otetoaja precum si locuitorii din satul Lunca Veche si 25% zona de ses reprezentata prin locuitorii din satele Focsa, Broscosesti, Condrea si Raducani.

#### **Sectionea a 5-a Cai de transport.**

**a) cai de transport rutiere-autostrazi, drumuri europene si nationale, drumuri judetene, rute de transport pentru materiale periculoase, tuneluri etc.**

Pe teritoriul comunei Lunca Banului nu exista autostrazi ,tuneluri sau trasee stabilite pentru materiale periculoase. Comuna Lunca Banului este strabatuta de DN 24 pe directia N-S pe distanta de 16 km, sosea care face legatura prin Murgeni cu orasele Birlad si Galati. Reteaua de drumuri comunale este reprezentata de DC 40 care leaga satele Focsa si Broscosesti si mai departe satul Condrea, de centrul comunei (satul Lunca Banului) prin intermediul DN 24, in lungime de 8 km.

**b) caile de transport feroviare-triaje, tuneluri.**

Nu este cazul.

**c) caile de transport aeriene-aeroporturi, aerocluburi etc.**

Nu este cazul

**d) caile de transport subterane-metrou.**

Nu este cazul.

**e) cai navigabile-porturi.**

Nu este cazul

**f) retele de conducte, magistrale-gaze, petrol si produse petroliere.**

Nu este cazul

#### **Sectionea a 6-a Dezvoltarea economica.**

**a) zonele industrializate/ramuri.**

Pe teritoriul comunei Lunca Banului, industria este slab dezvoltata si este reprezentata de un singur atelier de incaltaminte care si acesta a fost inchis in 2024. Deasemeni pe teritoriul satului Lunca Banului functioneaza si un atelier de confecții timplarie aluminiu și lemn ( SC. Saleabal SRL) Activitatea industriala la nivelul comunei mai este reprezentata si de activitatea de comercializare a produselor alimentare si a materialelor de constructii. Agentii mai importanti in acest domeniu sunt reprezentati de S.C.Casu-Prodcom S.R.L ; S.C. SC.GRANSOL S.R.L; Daciumar SRL, S.C.Miluca S.R.L. S.C. VARNA SRL etc

**b) depozite/rezervoare, capacitati de stocare**

Nu este cazul

**c) exploatare miniere, petroliere.**

Nu este cazul.

**d) fondul funiciar, tertenuri agricole, suprafete impadurite.**

Comuna Lunca Banului are o suprafata arabila de 6768 ha din care 4200 ha se afla situate in zona de ses in incinta indiguata a luncii riului Prut si 2568 ha suprafata situata in zona de deal-podis. Suprafata impadurita este reprezentata prin 886 ha din care 165 este in proprietatea persoanelor fizice si 721 ha este proprietate apartinand statului. Din totalul suprafetelor arabile o parte din teren este exploatat pe suprafete

mari de societati agricole care au luat teren in arenda reprezentate prin S.C.Miluca S.R.L ; S.C Zab-Agrocom ;SC. Drudalin SRL, S.C.Agrotur si S.C.Condrea.

**e) cresterea animalelor**

Efective de animale existente pe teritoriul comunei sint urmatoarele :

Ovine 4232 capete

Bovine 1177cap

Porcine 949 cap

Cabaline 617 cap

Caprine 54 cap

Pasari 5710 cap

Iepuri 120cap

Fam albine 99 fam

**f) turism/capacitati de primire turistica**

Nu este cazul.

**g) aparitii de noi activitati economice in cadrul zonei.**

Pe teritoriul comunei preconizam ca se vor dezvolta activitati de depozitare si prelucrare a ramurilor industriale care vor folosi ca materie prima produse agricole din domeniul vegetal sau animal. La data prezenta vorbim de un proiect SAPARD care are ca obiectiv cresterea pasarilor, acest proiect fiind implementat de S.C.Miluca S.R.L.

**h) resurse naturale.**

Comuna Lunca Banului nu dispune de resurse naturale subterane sau la suprafata. Singurele resurse naturale de pe teritoriul comunei pot fi socotite padurile existente, dar suprafetele sint mici si de virsta aproximativ tinara asa ca nu se intreveade o exploatare apropiata in timp a acestora.

**Sectiunea a 7-a.Infrastructura locala.**

**a) institutii publice-cultura,ocrotirea sanatatii etc**

Pe teritoriul comunei Lunca Banului se afla urmatoarele institutii culturale si de cult : 5 biserici (doua in satul Lunca Banului,una in satul Otetoaia si cate una in satele Broscoesti,Focsa) .Pe raza UAT -ului isi desfasoara activitate Scoala Gimnaziala si o Gradinita cu program normal moderna ,cu o grupa afterschol ,deasemeni se afla trei scoli in conservare in satele Broscoesti ,Focsa si Lunca Veche .Pe teritoriul comunei se mai afla : Camin Cultural in satul Lunca Banului, Cabinet Medical ,cabinet stomatologic in cladirea care a fost renovata recent.

**b) retele de utilitati,apa,canalizare,electrice si gaze.**

Comuna Lunca Banului dispune de un sistem de alimentare cu apa centralizat care deserveste familiile din satele Lunca Banului,Otetoaia,Focsa si Broscoesti . Pina la aceasta data sint racordate la acest sistem aproximativ 500 de familii din cele 1431 familii existente din satele mentionate.Pina la aceasta data comuna nu dispune de retea de canalizare si epurare a apelor uzate. Aceasta utilitate urmeaza a fi implementata prin fondurile structurale U.E(Fondurile de dezvoltare rurala), proiectul aflindu-se in faza de studii de fezabilitate ,licitatia in acest sens avind loc in luna aprilie 2007.Referitor la energie electrica ,toate localitatile componente ale comunei sunt racordate la sistemul national de alimentare cu energie electrica.

**c) locuri de adunare si cazare a populatiei in situatii de urgenta-tabere de sinistrati.**



Comuna nu dispune de spatii amenajate in mod special pentru acest sens. In planul de evacuare pentru situatii de urgenta actualizat in 29.03.2018 au fost prevazute ca spatii de cazare si adapostire ,spatiile existente in scolile de pe teritoriul comunei precum si cele din Caminul Cultural. Deasemeni a fost prevazut ca teren pentru amenajarea unor eventuale tabere de sinistrati zona din partea de sud a satului Otetoaia situata in imediata apropiere a DN 24 pe portiune de deal.

Sectiunea a 8-a Specific regional/local.

**a) vecinatati,influente,riscuri transfrontaliere.**

Comuna Lunca Banului se invecineaza in partea de nord cu comuna Stanilesti, in partea de sud cu comuna Vetrisoaia ,in partea de vest cu comuna Padureni iar in partea de est cu granita delimitata de riul Prut pentru Republica Moldova.Riscul unei poluari a a riului Prut cu substante periculoase venite din partea Republicii Moldova este putin probabil in dreptul zonei de granita aferent comunei Lunca Banului,deoarece in aceasta zona nu se cunoaste a exista intreprinderi care sa genereze deseuri periculoase.Totusi trebuie luat in calcul si un asemenea factor de risc deoarece poluarea in amonte de zona aferenta comunei Lunca Banului a riului Prut ar afecta si zona corespunzatoare comunei Lunca Banului.

**Capitolul III – Analiza riscurilor generatoare de situatii de urgentă**

**Sectiunea 1. Analiza riscurilor naturale**

**a) Fenomene meteorologice periculoase**

**a1)Inundatii**

- scurgeri de pe versanti din partea de vest a satului Lunca Banului cat si apa care vine de pe versantii din com.Stanilesti pot provoca inundatii a unui nr de 16 gospodarii si 43 persoane care locuiesc in partea de sud a satului Lunca Banului ,tot in partea de sud se afla si o sectie de incaltaminte,care ulterior a fost cumparata de societatea SC Padasil SRL .

- suprafata afectata poate fi de 2.5 ha

- comuna Lunca Banului avand sate aflate in Lunca

Prutului pot fi inundate la ruperea digului de protectie construit de-a lungul raului Prut in functie de viitura de apa peste limitele de cota sate cum ar fi:

Raducani - 1 gosp = 0 pers(o locuinta)

Broscoesti -285 gosp=475 pers(157 de locuinte)

Condrea - 26 gosp =53 pers (24 de locuinte)

Focsa - 38 gosp =204pers (53 de locuinte)

- suprafata de teren agricol ce poate fi afectata este de 1250 ha si

**a2) -Furtuni și tornade – care se manifestă cu preponderență în timpul verii când variațiile de temperatură pot genera producerea de astfel de fenomene;**

- Secetă – în perioada verii când temperaturile sunt foarte ridicate ( în ultimii ani temperaturile au avut valori cuprinse între 35-40<sup>0</sup> C;

- Îngheț – în perioada decembrie-februarie când temperaturile sunt scăzute( temperaturile scad până la valori cuprinse între – 20 și -25<sup>0</sup>C) .

**b) Incendii de pădure –la exploatațiile de material lemnos care sunt mai frecvente în perioada primăvară – vară – toamnă ;**

- persoanele care tranzitează terenul forestier( prin aruncarea țigărilor aprinse sau prin aprinderea vegetației uscate aflată în apropierea terenului forestier).

c) Avalanșe – nu este cazul.

d) Fenomene distructive de origine geologică:

d1) Cutremure – în comuna Lunca Banului unda seismică se propagă pe direcția NE-SV din zona Vrancei

Comuna are un număr de 1264 gospodării .

1. în satul Lunca Banului– locuințele care sunt construite din paiantă nu au o structură de rezistență bună
  - reprezintă 2% din nr gospodăriilor din nr total care pot fi afectate
  - instituțiile de pe raza comunei sunt construite din caramida și au structura de rezistență
2. în satul Otetoaia - locuințele care sunt construite din paiantă nu au o structură de rezistență bună
  - reprezintă 1.5% din nr gospodăriilor din nr total care pot fi afectate
3. în satul Lunca Veche - locuințele care sunt construite din paiantă nu au o structură de rezistență bună;
  - reprezintă 2% din nr gospodăriilor din nr total care pot fi afectate
4. în satul Focsa - locuințele care sunt construite din paiantă nu au o structură de rezistență bună;
  - reprezintă 1.56% din nr gospodăriilor din nr total care pot fi afectate
5. în satul Condrea - locuințele care sunt construite din paiantă nu au o structură de rezistență bună;
  - reprezintă 2.5% din nr total de gospodării afectate
6. în satul Broscosești - locuințele care sunt construite din paiantă nu au o structură de rezistență bună;
  - reprezintă 1.85% din nr total de gospodării care pot fi afectate

d2) Alunecări de teren – nu este cazul

### **Secțiunea 2. Analiza riscurilor tehnologice**

- a) Riscuri industriale – pe teritoriul comunei Lunca Banului nu avem operatori economici conform H.G. 95/23.01.2003;
- b) Riscuri de transport și depozitare de produse periculoase:
  - b1) Transport rutier - există posibilitatea producerii pe DN 24 A pe o lungime de 14 - 17 km în cazul mijloacelor auto care transportă substanțe sau produse periculoase.
  - b2) Transport feroviar – nu este cazul .
  - b3) Transport fluvial și maritim – nu este cazul;
  - b4) Transport aerian – nu este cazul;
  - b5) Transport prin rețele magistrale – nu este cazul.
- c) Riscuri nucleare – nu este cazul;
- d) Riscuri de poluarea apelor – nu este cazul
- e) Prăbușiri de construcții, instalații sau amenajări – nu este cazul;
- f) Eșecul utilităților publice – la nivelul comunei Lunca Banului se regăsesc următoarele utilități publice:
  - alimentare energie electrică;
  - rețele de telefonie;
  - apă potabilă;
  - rețeaua de cablu TV.
- g) Căderi de obiecte din atmosferă sau din cosmos - Nu este cazul;
- h) Muniție neexplodată - În comuna Lunca Banului doar în cazul în care este descoperită muniție rămasă din timpul războiului.



### Secțiunea 3. Analiza riscurilor biologice

- epidemii –nu este cazul
- epizootii – nu este cazul

Pentru limitarea și lichidarea eventualelor epidemii sau focare epizootice ce ar putea să apară la gospodăriile populației, măsurile se vor aplica sub directă coordonare a factorilor de specialitate și împreună cu aceștia.



### Secțiunea 4. Analiza riscurilor de incendiu

- casele care se află la o distanță mică una de alta
- instalațiile electrice vechi;
- coșurile de fum ;
- jocul copiilor cu focul;
- depozitarea furajelor în mod necorespunzător

#### Statistica incendiilor în comuna Lunca Banului.

Nr. Crt.	Localitatea	Incendii		Anul	Sursa provocatoare	Intervenția
		case	furaje			
1.	Lunca Banului	1		2006	Umana	Locală și autospecială
2.	Lunca Banului	2		2007	Umana	Locală și autospecială
3.	Lunca Banului	1	furaje	2012	Scurt circuit	Pompieri și autospecială
4.	Broscosești	1	furaje	2008	Umana	Locală și autospecială
5.	Focsa	1	furaje	2008	Umana	Locală și autospecială
6.	Condrea	-	-	-	-	-
7.	Lunca Veche	1	casa	-2013-	Umană	Locală și autospecială
8.	Lunca Banului	1	Depozit furaje	2014	Umana	Locală și autospecială
9.	Otetoaia	1	Anexa gospodareasca	2014	Umana	Locală și autospecială
10.	Lunca Banului	1	Depozit furaje ,anexa gospodareasca	2015	Umana	Locală și autospecială
11.	Lunca Banului	1	Depozit furaje	2016	Umana	Locală și autospecială
12.	Lunca Banului	1	Incendiu de vegetație	2017	Umana	Locală și autospecială
13.	Lunca Banului	1	Anexa gospodareasca	2018	Umana	Locală și autospecială
14.	Otetoaia	1	Anexa gospodareasca și depozit furaje	2019	Umana	Pompieri și autospecială

15.	Lunca Banului	1	Anexa gospodareasca (adăpost animale)	2020	Umană	Autospeciala din dotarea SVSU
16.	Lunca Banului	2	Locuinta si Anexa gospodareasca	2021	Umană	Autospeciala din dotarea SVSU si Pompieri
17.				2022		
18.	Lunca Veche	1	Incendiu de miriste si lan de grau	2023	Umana	Autospeciala din dotarea SVSU si Pompieri
19.	Lunca Banului	1	Incendiu locuinta	2024	Scurtcircuit la instalatia electrica	Autospeciala din dotarea SVSU si Pompieri
20.	Lunca Banului	1	Incendiu locuinta	2025	Scurtcircuit la instalatia electrica	Autospeciala din dotarea SVSU si Pompieri

#### Secțiunea 5. Analiza riscurilor sociale

Din punct de vedere a riscurilor sociale, în zona de competență a comunei Lunca Banului , pot fi luate în calcul o serie de concentrări de populatie, cum ar fi bazarul o data pe saptamana în ziua de miercuri precum si realizarea Zilei comunei sau sarbatorirea hramurilor la bisericilor din localitate.

Secțiunea 6. Analiza altor tipuri de riscuri – Nu este cazul

Secțiunea 7. Zona de risc crescut – Nu este cazul

## CAPITOLUL IV – ACOPERIREA RISCURILOR

### Secțiunea 1. Concepția desfășurării acțiunilor de protecție – intervenție

Constă în stabilirea etapelor și fazelor de intervenție în funcție de evoluția probabilă a situației de urgență, stabilirea forțelor și mijloacelor necesare desfășurării activității de protecție și intervenție, luarea deciziei și transmiterea acesteia către structurile proprii și cele care cooperează.

Pentru protecția populației împotriva efectelor situațiilor de urgență, evitarea manifestării riscurilor, reducerea frecvenței de producere sau limitarea consecințelor

acestora, Comitetul local pentru situații de urgență al comunei Lunca Banului întreprinde următoarele acțiuni:

- a) monitorizarea permanentă a factorilor ce pot genera situații de urgență și transmiterea datelor la Centrul operațional al Inspectoratului pentru Situații de Urgență „Podul Înalt” al județului Vaslui;
- b) activități preventive ale autorităților pe domenii de competență;
- c) informarea populației asupra pericolelor specifice comunei Lunca Banului și asupra comportamentului de adoptat în cazul manifestării unui pericol;
- d) exerciții și aplicații.

Activitățile preventive planificate, organizate și desfășurate în scopul acoperirii riscurilor din comuna Lunca Banului sunt:

- a) controale de prevenire;
- b) informarea preventivă;
- c) pregătirea populației;
- d) constatarea și sancționarea încălcărilor prevederilor legale;

e) alte forme.

## **Secțiunea 2. Faze de urgență a acțiunilor**

Intervenția în situații de urgență se realizează gradual în funcție de evoluția situației de urgență și de resursele la dispoziție, pe tipuri de riscuri și pe urgențe, astfel:

### **1.La cutremur**

a) în urgența I se execută următoarele:

- cercetarea zonei afectate;
- deblocarea căilor de acces;
- căutarea și salvarea victimelor;
- acordarea primului ajutor medical;
- întreruperea alimentării cu energie electrică;
- stingerea incendiilor.

b) în urgența II se execută următoarele:

- continuarea operațiunilor din urgența I;
- salvarea animalelor;
- sprijinirea construcțiilor care amenință cu prăbușirea;
- demolarea construcțiilor care nu mai prezintă siguranță în exploatare;
- organizarea cazării, hrănirii și asistenței medicale pentru persoanele sinistrate.

### **2.La alunecări de teren**

a) în urgența I se execută următoarele:

- alarmarea;
- evacuarea populației;
- salvarea victimelor;
- cercetarea zonei afectate.

b) în urgența II se execută următoarele:





- continuarea operațiunilor din urgența I ;
- acordarea primului ajutor medical;
- salvarea animalelor;
- organizarea cazării, hrănirii și asistenței medicale pentru persoanele sinistrate.

### **3. La inundații**

- a) în urgența I se execută următoarele:
  - alarmarea,
  - evacuarea populației;
  - localizarea și limitarea efectelor;
  - căutarea și salvarea victimelor;
  - acordarea primului ajutor medical;
- b) în urgența II se execută următoarele:
  - continuarea operațiunilor din urgența I;
  - salvarea animalelor și bunurilor;
  - organizarea cazării, hrănirii și asistenței medicale pentru persoanele sinistrate;
  - stabilirea cauzei producerii și condițiile care au favorizat evoluția acestuia;
  - stabilirea măsurilor ce urmează să fie efectuate după producerea evenimentului în vederea prevenirii apariției altor evenimente.

### **4. La riscul de transport**

- a) în urgența I se execută următoarele:
  - izolarea locului unde s-a produs accidentul;
  - evacuarea populației din zona respectivă;
  - salvarea victimelor;
  - acordarea primului ajutor medical;
- b) în urgența II se execută următoarele:
  - continuarea operațiunilor din urgența I;
  - stingerea incendiilor;
  - identificarea de itinerarii în vederea asigurării circulației;
  - asistența medicală pentru persoanele rănite.

### **5. La poluarea apelor**

- a) în urgența I se execută următoarele:
  - localizarea și limitarea efectelor;
  - stabilirea cauzei producerii și identificarea factorilor care au produs poluarea;
- b) în urgența II se execută următoarele:
  - continuarea operațiunilor din urgența I;
  - prevenirea factorilor care au produs poluarea .

### **6. La eșecul utilităților publice**

- a) în urgența I se execută următoarele:
  - întreruperea factorilor care au produs evenimentul ( energie electrică, apa potabilă, rețelei de telefonie și cablu TV)
  - izolarea locului unde s-a produs accidentul;
  - evacuarea populației din zona respectivă;
  - salvarea victimelor;
  - acordarea primului ajutor medical.
- b) în urgența II se execută următoarele:

- continuarea operațiunilor din urgența I;
- stingerea incendiilor;
- asistența medicală pentru persoanele rănite.



### 7. În cazul riscurilor biologice

a) în urgența I se execută următoarele:

- izolarea locului unde s-a produs evenimentul;
- triajul persoanelor sau animalelor în vederea stabilirii celor afectate;
- luarea de măsuri corespunzătoare în vederea opririi sau limitării extinderii acestui efect;

- acordarea primului ajutor medical.

b) în urgența II se execută următoarele:

- continuarea operațiunilor din urgența I;
- evacuarea persoanelor care nu au fost afectate;
- acordarea de asistență medicală persoanelor afectate și asistență sanitară veterinară animalelor afectate;

### 8. În cazul riscului de incendiu

a) în urgența I se execută următoarele:

- izolarea locului în vederea extinderii acestuia;
- întreruperea alimentației cu energie electrică;
- îndepărtarea mijloacelor combustibile;
- căutarea și salvarea victimelor;
- acordarea primului ajutor medical;
- stingerea incendiilor.

b) în urgența II se execută următoarele:

- continuarea operațiunilor din urgența I;
- salvarea animalelor;
- acordarea de asistență medicală persoanelor afectate;
- întocmirea raportului de intervenție.

În situația în care posibilitățile Comitetului local pentru situații de urgență al comunei Lunca Banului sunt depășite se solicită sprijinul Comitetului județean pentru situații de urgență în vederea intervenției forțelor specializate.

### Secțiunea 3. Acțiunile de protecție-intervenție (forțe participante):

Pentru realizarea acestor operațiuni, C.L.S.U. al comunei Lunca Banului dispune de următoarele forțe și mijloace :

- Serviciul Voluntar pentru Situații de Urgență, format din 11 membri voluntari
- Postul de poliție Lunca Banului ;
- Dispensarul Uman ;
- Dispensarul Veterinar ;
- Școala Gimnazială nr.1 Lunca Banului .

### Secțiunea 4. Instruirea

Pregătirea autorităților și personalului cu atribuții în analiza și acoperirea riscurilor se execută conform planului anual de pregătire în situații de urgență avizat de Inspectoratul pentru Situații de Urgență „Podul Înalt” al județului Vaslui.



### **Secțiunea 5. Realizarea circuitului informațional-decizional și de cooperare**

La nivelul Comitetului local pentru situații de urgență al comunei Lunca Banului există următoarele mijloace destinate observării, măsurării, înregistrării, stocării și prelucrării datelor, specifice alarmării, notificării, culegerii și transmiterii informațiilor și deciziilor referitoare la prevenirea și gestionarea situațiilor de urgență:

- 1 sirenă electrică de 5,5 kw și 5 clopote;
- legături telefonice prin rețeaua fixă a Romtelecom și rețele mobile;
- televiziune prin cablu.

Schema fluxului informațional decizional în situații de urgență este prezentată în Anexa nr.9.

## **CAPITOLUL V – RESURSE UMANE, MATERIALE ȘI FINANCIARE**

Se asigură de către Consiliul Local al comunei Lunca Banului care prevede anual în bugetul propriu fondurile necesare în acest scop.

Resursele umane au fost detaliate la secțiunea III a capitolului IV, materialele sunt prezentate în anexa nr. 11, iar resursele financiare sunt variate, în funcție de posibilitățile anuale ale Consiliului Local.

## **CAPITOLUL VI – LOGISTICA ACȚIUNILOR**

Logistica acțiunilor se asigură de către Consiliul Local al comunei Lunca Banului, instituțiile publice reprezentate în Comitetul local pentru situații de urgență și de către instituțiile cu care Comitetul local pentru situații de urgență colaborează; prezentarea în detaliu a materialelor este materializată în anexa nr. 11.

## ANEXE



### **Anexa nr.1**

Lista autoritatilor si factorilor care au responsabilitati in analiza si acoperirea riscurilor in com.  
Lunca Banului

### **Anexa nr.2**

Atributiile autoritatilor si responsabililor cuprinse in Planul de analiza si acoperire a riscurilor

### **Anexa nr.3**

Componenta nominala a structurilor cu atributiuni in domeniul gestionari situatiilor de urgenta

### **Anexa nr.4**

Harta de risc

### **Anexa nr.5**

Masuri corespunzatoare de evitarea manifestarii riscurilor,de reducere a frecventei de producere ori de limitare a consecintelor acestora

### **Anexa nr.6**

Sisteme de alarmare a populatiei in caz de evacuare

### **Anexa nr.7**

Tabel cu obiective care pot fi afectate de situatii de urgenta

### **Anexa nr.8**

Planuri si proceduri de interventie

### **Anexa nr.9**

Schema fluxului informational decizional in caz de urgenta in localitatea Lunca Banului,jud.  
Vaslui

### **Anexa nr.10**

Locuri/ spatii de evacuare

### **Anexa nr.11**

Tabel cu stocul de mijloace si materiale de aparare existente

### **Anexa nr.12**

Reguli de comportare in cazul producerii unei situatii de urgenta

**LISTA AUTORITATILOR SI FACTORILOR CARE AU RESPONSABILITATI IN  
ANALIZA SI ACOPERIREA RISCURILOR IN COMUNA LUNCA BANULUI**




Nr. Crt.	Denumire autoritate	Coordonate autoritate	Persoane de contact	Atributii in P.A.A.R. conf. fisei
1	Primaria comunei Lunca-Banului	Com.Lunca-Banului Jud.Vaslui Tel.0235/483504 483503/483516	<b>Ing. Tofan Danut, Primar</b> Tel/Fax0235/483516 Mobil. 0763671054	Fisa nr 1
			<b>Enache Georgel</b> Viceprimar com Lunca Banului Mobil 0765400059	
			<b>Enachi Alina-Secretar general</b> Tel : 0769515112 Com Lunca Banului,Jud. Vaslui	
2	Serviciul Voluntar pentru Situatii de Urgenta	Com Lunca Banului Jud.Vaslui Tel :483504 ; 483503 ; 483516	<b>Negru Catalin</b> Sef S.V.S.U Mobil :0766358627	Fisa nr. 2
3	Scoala Gimnaziala nr.1 Lunca-Banului	Com Lunca-Banului Tel/Fax :483521	<b>Prof. PASCAL MIHAELA</b> Director Scoala Tel/Fax :0235/483521 : 486363 loc HUSI	Fisa nr.3
4	Cabinet Medical Individual Lunca-Banului	Com Lunca-Banului Tel :483646	<b>Dr .Marciuc Valeriu</b> Medic de familie Tel : 0235/483646 ;Mobil0762128747 Loc HUSI	Fisa nr.4
5	Dispensar veterinar	Com Lunca Banului	<b>Chirosca Stefan</b> med.vet. Tel 0743293153	Fisa nr.5
6	Postul de Politie Lunca-Banului	Com Lunca-Banului,Jud.Vaslui Tel : 483517	<b>Ag.principal sef Latu Marius</b> Sef.Post Politie Com Lunca-Banului Tel :0235/483517 ;Mobil0766314807 ;	Fisa nr.6

Atribuțiile autorităților și responsabililor cuprinși în  
Planul de analiză și acoperire a riscurilor



AUTORITATEA – Primăria comunei Lunca Banului	Fișa nr.1
<b>I. PREVENIREA RISCURILOR</b>	
a) – monitorizarea permanentă a parametrilor hidrografici și a factorilor de risc ce pot genera situații de urgență și transmiterea datelor la autoritățile competente;	Dispune monitorizarea permanentă a parametrilor hidrografici și a factorilor de risc ce pot genera situații de urgență și transmiterea datelor la autoritățile competente
b) – controlul preventiv al autorităților pe domenii de competență;	Dispune efectuarea controlului preventiv la operatorii economici și instituțiile din comuna Lunca Banului pentru prevenirea situațiilor de urgență;
c) – informare preventivă a populației asupra pericolelor specifice comunei Lunca Banului și asupra comportamentului de adoptat în cazul manifestării unui pericol;	În domeniul situațiilor de urgență prin pliante, fluturași, slujbe la biserică, ori de câte ori este nevoie;
d) – exerciții și aplicații;	- aprobă planurile de desfășurare a activităților de pregătire planificate; - conduce exercițiile și aplicațiile desfășurate pe teritoriul comunei.
<b>II. RESURSE NECESARE</b>	
a) – monitorizarea permanentă a parametrilor hidrografici și transmiterea datelor la autoritățile competente;	Nu este cazul
b) – controlul preventiv al autorităților pe domenii de competență;	- legislația în situații de urgență; - autoturism.
c) – informare preventivă a populației asupra pericolelor specifice comunei Lunca Banului și asupra comportamentului de adoptat în cazul manifestării unui pericol;	- pliante și fluturași; - televiziunea prin cablu; - adunări, convocări și alte întâlniri.
d) – exerciții și aplicații;	Materiale și echipamente din dotare, în funcție de situația de urgență pentru care se face exercițiul sau aplicația, în locul stabilit pentru desfășurarea acestora;
<b>III. INTERVENȚIE</b>	
a) – alarmare	Aprobă punerea în aplicare a sistemelor de alarmare existente la nivelul comunei Lunca Banului ( sirena și clopote)
b) – acțiuni de căutare și salvare;	Coordonează acțiunile de căutare-salvare
c) – acțiuni de îndepărtare a manifestării pericolului produs;	Coordonează acțiunile de îndepărtare a manifestării pericolului produs;
d) – acțiuni de limitare a consecințelor unui pericol;	Coordonează acțiunile de intervenție și limitarea pericolului în cel mai scurt timp în vederea prevenirii consecințelor ce ar putea apărea în urma producerii pericolului; Dispune evaluarea urmărilor situației de urgență și stabilirea cauzelor producerii acesteia

AUTORITATEA – S.V.S.U al comunei Lunca Banului	Fișa nr.2
<b>I. PREVENIREA RISCURILOR</b>	
a) – monitorizarea permanentă a parametrilor hidrografici și a factorilor de risc ce pot genera situații de urgență și transmiterea datelor la autoritățile competente;	- se măsoară nivelul apei la postul pluviometric de pe teritoriul comunei; - se monitorizează factorii care pot genera sau agrava o situație de urgență (exemplu: starea digurilor, viteza de înaintare a alunecării de teren, focarele de epidemii sau epizotii, etc.)
b) – controlul preventiv al autorităților pe domenii de competență;	Operatorii economici, instituțiile și gospodăriile din comuna Lunca Banului pentru prevenirea situațiilor de urgență;
c) – informare preventivă a populației asupra pericolelor specifice comunei Lunca Banului și asupra comportamentului de adoptat în cazul manifestării unui pericol;	În domeniul situațiilor de urgență prin pliante, fluturași, slujbe la biserică și alte întâlniri ale cetățenilor, de câte ori este nevoie;
d) – exerciții și aplicații;	Membrii Serviciului voluntar pentru situații de urgență Lunca Banului participă la toate activitățile de pregătire planificate, pe specialități.
<b>II. RESURSE NECESARE</b>	
a) – monitorizarea permanentă a parametrilor hidrografici și a factorilor de risc ce pot genera situații de urgență și transmiterea datelor la autoritățile competente;	Post pluviometric; mijloc de deplasare; post de observare; registre pentru consemnarea rezultatelor monitorizării.
b) – controlul preventiv al autorităților pe domenii de competență;	- legislația în situații de urgență; - mijloc de deplasare.
c) – informare preventivă a populației asupra pericolelor specifice comunei Lunca Banului și asupra comportamentului de adoptat în cazul manifestării unui pericol;	- pliante și fluturași; - stația de radioficare; - televiziunea prin cablu; - adunări, convocări și alte întâlniri.
d) – exerciții și aplicații;	Materialele și echipamentele din dotare
<b>III. INTERVENȚIE</b>	
a) – alarmare;	- punerea în funcțiune a sistemelor de alarmare existente la nivelul comunei; - alarmarea populației din satele componente prin orice mijloace;
b) – acțiuni de căutare și salvare;	- cercetarea zonei afectate; - deblocarea căilor de acces; - scoaterea victimelor și acordarea primului ajutor.
c) – acțiuni de îndepărtare a manifestării pericolului produs;	Execută operațiunile de izolare a zonei unde s-a produs pericolul și lichidarea acestuia în timpul cel mai scurt, folosind procedurile specifice fiecărui tip de risc;
d) – acțiuni de limitare a consecințelor unui pericol;	Execută intervenția și pentru limitarea pericolului în cel mai scurt timp în vederea prevenirii consecințelor ce ar putea apare prin extinderea efectelor acestuia. Participă la evaluarea urmărilor situației de urgență și stabilirea cauzelor producerii acesteia

<b>AUTORITATEA – Școala Gimnazială nr.1 Lunca Banului</b>	
<b>I. PREVENIREA RISCURILOR</b>	
a) – informarea preventivă a elevilor și cadrelor didactice asupra pericolelor specifice comunei Lunca Banului și asupra comportamentului de adoptat în cazul manifestării unui pericol;	- desfășurarea temelor incluse în programele de pregătire școlară; - desfășurarea concursurilor de protecție civilă și pompieri, etapa pe școală.
b) – exerciții și aplicații;	- participarea elevilor din clasele I-VIII la exerciții, în calitate de invitați;
<b>II. RESURSE NECESARE</b>	
a) – informarea preventivă a elevilor și cadrelor Lunca Banului comportamentului de adoptat în cazul manifestării unui pericol;	- temele de pregătire în situații de urgență pentru elevi; -pliante și fluturași; - Schema cu riscurile teritoriale.
b) – exerciții și aplicații;	Materiale și echipamente pe care le are în dotare Școala de Arte și Meserii Lunca Banului în funcție de situația de urgență pentru care se face exercițiul sau aplicația, în locul stabilit pentru desfășurarea acestora.

<b>AUTORITATEA – Cabinet medical individual</b>	<b>Fișa nr.4</b>
<b>I. PREVENIREA RISCURILOR</b>	
a) – monitorizarea stării de sănătate a populației, pentru prevenirea apariției unor epidemii și instituirea restricțiilor specifice.	Verificarea permanentă a stării de sănătate a populației, mai ales în locurile cu un număr mare de persoane (școli, grădinițe, comunități de romi, etc) și transmiterea datelor la Autoritatea de Sănătate Publică și Centrul Operațional al ISUJ Vaslui.
b) – informarea preventivă a populației asupra pericolelor specifice comunei Lunca Banului și asupra comportamentului de adoptat în cazul manifestării unui pericol;	Informarea populației în vederea prevenirii apariției unor epidemii prin consultații, vaccinări, pliante și fluturași;
c) – exerciții și aplicații;	Conducerea echipelor specializate în acordarea primului ajutor victimelor; Pregătirea echipelor specializate din componența SVSU Lunca Banului
<b>II. RESURSE NECESARE</b>	
a) – monitorizarea stării de sănătate a populației, pentru prevenirea apariției unor epidemii și instituirea restricțiilor specifice.	Personal medical mediu; Aparatură medicală specifică; Vaccinuri, medicamente
b) – informarea preventivă a populației asupra pericolelor specifice comunei Lunca Banului și asupra comportamentului de adoptat în cazul manifestării unui pericol;	Prin materiale informative care prezintă principalele cauze de producere a unor epidemii, precum și măsuri de prim ajutor ce pot fi aplicate de fiecare persoană;
c) – exerciții și aplicații;	Materiale și echipamente pe care le are în dotare Cabinetul medical individual, în funcție de situația pentru care se face exercițiul sau aplicația în locul stabilit pentru desfășurarea acestora;
<b>III. INTERVENȚIE</b>	
a) – asistență medicală	Acordarea primului ajutor medical victimelor situațiilor de urgență, în cel mai scurt timp; Executarea triajului medical și expedierea victimelor cu afecțiuni grave la spital;

	Acordarea asistenței medicale forțelor de intervenție
b) – acțiuni de limitare a consecințelor unui pericol;	Efectuarea de vaccinări împotriva pericolului produs; Asigurarea condițiilor igienico-sanitare în locurile de evacuare și taberele de sinistrați; Analiza situației epidemiologice din zona afectată.

AUTORITATEA – Dispensar veterinar Lunca Banului	Fișa nr.5
<b>I. PREVENIREA RISCURILOR</b>	
a) – monitorizarea stării de sănătate a animalelor, pentru prevenirea apariției unor epizootii/zoonoze și instituirea restricțiilor specifice.	Verificarea permanentă a stării de sănătate a animalelor și transmiterea datelor la Direcția Sanitar Veterinară și pentru Siguranța Alimentelor și Centrul Operațional al ISUJ Vaslui.
b) – informarea preventivă a populației asupra pericolelor specifice comunei Lunca Banului și asupra comportamentului de adoptat în cazul manifestării unui pericol;	Informarea populației privind semnele care indică apariția unor boli grave la animale și a modului de acțiune în acest caz, prin pliante, întâlniri cu cetățenii și alte forme;
c) – exerciții și aplicații;	Participă la exercițiile care includ în scenariu apariția unor epizootii; Execută pregătirea forțelor de intervenție privind modul de acțiune pentru limitarea și înlăturarea efectelor unor epizootii/zoonoze
<b>II. RESURSE NECESARE</b>	
a) – monitorizarea stării de sănătate a animalelor, pentru prevenirea apariției unor epizootii și zoonoze și instituirea restricțiilor specifice.	Personal medical mediu; Aparatură medicală specifică; Vaccinuri, medicamente
a) – informarea preventivă a populației asupra pericolelor specifice comunei Lunca Banului și asupra comportamentului de adoptat în cazul manifestării unui pericol;	Prin materiale informative care prezintă principalele cauze de producere a unor epizootii/zoonoze;
b) – exerciții și aplicații;	Materiale și echipamente pe care le are în dotare Dispensarul veterinar, în funcție de situația pentru care se face exercițiul sau aplicația, în locul stabilit pentru desfășurarea acestora;
<b>III. INTERVENȚIE</b>	
a) – asistență medicală	Acordarea asistenței sanitar-veterinare, în funcție de materialele de care dispune în cel mai scurt; Asigurarea controlului sanitar veterinar în locurile afectate de situațiile de urgență și în taberele de sinistrați; Instituirea restricțiilor de consum a alimentelor și a apei, în funcție de situație.
b) – acțiuni de limitare a consecințelor unui pericol;	Efectuarea de vaccinări și prelevarea de probe pentru laborator; Coordonarea acțiunilor de strângere a animalelor și păsărilor moarte; Executarea măsurilor de specialitate pentru înlăturarea pericolului și limitarea efectelor acestuia.



AUTORITATEA – Postul de poliție Lunca Banului	Fișa nr.6
I. PREVENIREA RISCURILOR	
a) – monitorizarea permanentă a factorilor de risc (sociali, transport, eșecul utilităților publice, descoperirea muniției neexplodate, etc.) ce pot genera situații de urgență și transmiterea datelor la autoritățile competente;	Execută monitorizarea permanentă a factorilor de risc ce pot genera situații de urgență și transmite datele la Inspectoratul de poliție al județului Vaslui și Centrul Operațional al ISUJ Vaslui.
b) – controlul preventiv al autorităților pe domenii de competență;	Execută control preventiv în domeniile de competență pentru prevenirea situațiilor de urgență;
c) – informarea preventivă a populației asupra pericolelor specifice comunei Lunca Banului și asupra comportamentului de adoptat în cazul manifestării unui pericol;	Informarea populației în vederea evitării producerii unei situații de urgență, privind modul de acțiune la descoperirea elementelor de muniție neexplodate, sancțiunile și contravențiile ce se regăsesc în domeniul situațiilor de urgență.
d) – exerciții și aplicații;	Executarea misiunilor specifice pentru buna desfășurare a exercițiilor și aplicațiilor; Asigurarea asistenței de specialitate la exercițiile care includ accidente pe căile de comunicații, măsuri pentru restabilirea ordinii publice, etc..
II. RESURSE NECESARE	
a) – monitorizarea permanentă a factorilor de risc (sociali, transport, eșecul utilităților publice, descoperirea muniției neexplodate, etc.) ce pot genera situații de urgență și transmiterea datelor la autoritățile competente;	Personalul postului de poliție; Autoturismul din dotare; Materialele pentru controlul și îndrumarea circulației
b) – controlul preventiv al autorităților pe domenii de competență;	Legislația în domeniu; Autoturismul din dotare.
c) – informare preventivă a populației asupra pericolelor specifice comunei Lunca Banului și asupra comportamentului de adoptat în cazul manifestării unui pericol;	Popularizarea situațiilor de urgență produse și a modului de rezolvare a acestora și a încălcării normelor legale în domeniul situațiilor de urgență; Utilizarea panoului de afișaj propriu, a pliantelor, a aparaturii de pe autoturismul din dotare, a întâlnirilor cu cetățenii și a altor forme.
d) – exerciții și aplicații;	Asigură respectarea regulilor de acces în zonele de intervenție/carantină, după caz, utilizând materialele și echipamentele din dotare
III. INTERVENȚIE	
a) – alarmare;	Alarmarea populației din satele componente prin instalația autoturismului din dotare;
b) – acțiuni de căutare și salvare;	Participă la : cercetarea zonei afectate, deblocarea căilor de acces și scoaterea victimelor
a) – acțiuni de îndepărtare a manifestării pericolului;	Asigurarea respectării restricțiilor impuse; Luarea în evidență a persoanelor afectate/evacuate; Dirijarea circulației și asigurarea ordinii publice.
b) – acțiuni de limitare a consecințelor unui pericol;	Izolarea zonei în care s-a produs pericolul; Participarea la cercetarea cauzelor producerii situațiilor de urgență.



Anexa nr. 3

Componenta nominala a structurilor cu atributiuni in domeniul gestionari situatiilor de urgenta

Nr. crt	Numele si prenumele	Adresa domiciliul	Funcția		Adresa Serviciu
			In comitet	La locul de munca	
1	<b>Ing.Tofan Danut</b>	<i>Com Lunca Banului jud Vaslui Tel : 0235/483613., 0763671054</i>	Presedinte	Primar	<i>Primaria Lunca Banului Tel :483504</i>
2	<b>Enache Georgel</b>	<i>Com Lunca Banului Tel :0235/483503 ; 0765400059 ;</i>	Vicepresedinte	Viceprimar	<i>Primaria Lunca Banului Tel ; 483503</i>
3	<b>Eanachi Alina</b>	<i>Com.Lunca Banului,Jud. Vaslui</i>	Membru	Secretar general cu atributii delegate	<i>Primaria Lunca Banului Tel ; 483503</i>
5	<b>Negru Catalin</b>	<i>Lunca Banului,Jud Vaslui Mobil :0766358627</i>	Membru	Sef S.V.S.U	<i>Primaria Lunca Banului Tel : 483503</i>
6	<b>Balan Dumitru</b>	<i>Lunca Banului,Jud. Vaslui Mobil :0765734597</i>	Membru	Preot paroh	<i>Parohia Lunca Banului</i>
7	<b>Luca Pasion</b>	<i>Sat Broscosesti ,com Lunca Banului Jud Vaslui</i>	Membru	<b>Consilier local</b>	<i>SCMiluca SRL</i>
8	<b>Daciu Theofil</b>	<i>com Lunca Banului,Jud Vaslui</i>	Membru	Consilier local	<i>Administrator SC Grandsol SRL</i>
9	<b>Avram Gheorghe</b>	<i>Loc. Lunca Banului jud .Vasului Tel :0743012246</i>	Membru	Consilier local	<i>Pensionar</i>
10	<b>Marciuc Valeriu</b>	<i>Loc Husi jud Vaslui ;Tel 0762118747</i>	Membru	Medic de familie	<i>Cabinet Medical Individual L. Banului Tel 483646</i>
11	<b>Prof.Pascal Mihaela</b>	<i>Loc Husi jud Vaslui Tel</i>	Membru	Director de scoala	<i>Scoala Gimnaziala nr.1 L.Banului tel 483521</i>
12	<b>Latu Marius</b>	<i>Loc.Lunca Banului.Jud.Vaslui 0235/483517</i>	Membru	Ag.Sef post	<i>Post pol. Lunca Banului</i>
13	<b>Daciu Marian</b>	<i>Lunca Banului,Jud. Vaslui</i>	Membru	Adm.societate	<i>SC.Daciumar. SRL</i>



**Anexa nr. 4**

## **HARTA DE RISC**



## Anexa nr 5

### **Masuri corespunzatoare de evitare a manifestarii riscurilor, de reducere a frecventei de producere ori de limitare a consecintelor acestora**

Masurile ce se pot aplica, dezastrelor caracteristice localitatii Lunca Banului sunt: masuri de reducere a riscului, masuri de pregatire specifice, masuri post-dezastru.

#### **1. La cutremur**

- pregatirea Comitetului local, Serviciului voluntar, a angajatilor, elevilor si informarea populatiei, pentru a cunoaste normele de comportare in caz de cutremur.
- instiintarea populatiei, intocmirea si exersarea masurilor cuprinse in planurile de protectie si interventie
- proiectarea lucrarilor de investitii conform normelor de zonare seismice
- evitarea locuirii sau folosirii cladirilor cu pericol seismic ridicat sau realizarea de reparatii a unor cladiri cu un grad seismic mai mic.
- alarmarea populatiei se face imediat si conform semnificatiilor alarmarii la dezastre, si interventia in timp scurt a formatiunilor de interventie.
- evaluarea distrugerilor si pierderilor, cautare-salvare, asistenta medicala de urgenta, reabilitarea facilitatilor economico-sociale afectate, distribuirea de ajutoare.

#### **2. Alunecare de teren**

- cunoasterea de catre populatie a zonei de risc la alunecari, asigurarea bunurilor și persoanelor.
- educarea comunității posibil a fi efectată, realizarea unui sistem de monitorizare, înștiințare și evacuare.
- căutare-salvare, asistență medicală, adăpostirea de urgență a persoanelor sinistrate.
- plantarea sau împadurirea unor zone posibil a fi afectate de alunecari.
- instrumente de evaluare a impactului: echipe de experți.

#### **3. Inundații**

- lucrări de apărare și amenajare a digurilor.
- planificarea executării lucrărilor de apărare
- executarea serviciului de permanenta, si monitorizarea permanenta a cursurilor de apa si a precipitatiilor, in momentul avertizarilor meteo nefavorabile.
- sisteme de alarmare, educarea și participarea comunității la actiuni de aparare si amenajare a indiguirilor in momentul inundatiilor.
- evaluarea efectelor dezastrului, căutare-salvare, asistență medicală, aprovizionarea pe termen scurt cu apă și alimente, purificarea apei și adăpostirea temporară.
- monitorizarea efectelor.

#### **4. Secetă**

- sistem de monitorizare și înștiințare imediată.
- existenta unui plan interdepartamental de apărare împotriva efectelor dezastrului.
- asigurarea rezervelor de alimente si a apei potabile.
- monitorizarea situației meteorologice și hidrologice.

#### **5. Poluarea mediului**

- luarea masurilor conform standardelor de calitate a mediului și protecției surselor de apă și punerea acestora în aplicare pe raza localității,
- aplicarea legislației în vigoare pentru protejarea mediului și surselor de apă
- sisteme de supraveghere terestră și aeriană a solului și apei, evoluția climatică, etc.

#### **6. Defrișare păduri**

- educarea comunității, promovarea unor alternative la folosirea lemnului ca combustibil,
- cartografierea pădurilor și supravegherea acestora, monitorizarea programelor de reîmpăduriri ale Ocolului silvic Vaslui.

#### **7. Epizootiile**

- luarea masurilor și aplicarea Planurilor de apărare și măsuri pentru prevenirea și combaterea bolilor epizootice,
- programe de pregătire a unităților responsabile în acest domeniu.
- informarea populației asupra riscului,
- evaluarea prin testare a incidenței și severității infecției.

#### **8. Epidemii**

- monitorizarea evoluției factorului de risc medical de urgență,
- elaborarea unui plan de protecție cu alocarea resurselor necesare.
- verificare și confirmare diagnostice, identificarea cazurilor, găsirea surselor epidemice, controlul evoluției cazurilor, etc.
- existența unui serviciu medical de urgență, ajutor medical.
- supraveghere epidemiologică, evaluarea periodică a eficienței serviciului medical de urgență.

#### **9. Accident chimic și industrial**

- studierea și informarea populației asupra Planului de pregătire în domeniul situațiilor de urgență și a Planurilor de protecție civilă și de intervenție la nivel local.
- identificarea materialelor periculoase, stabilirea zonelor de risc, elaborarea și testarea planurilor de protecție și intervenție, etc.
- evacuarea din zona de risc, căutare-salvare, decontaminare zonei afectate și a personalului, măsuri de prim ajutor, etc.;
- monitorizarea parametrilor chimici.





## SISTEME DE ALARMARE A POPULATIEI IN CAZ DE EVACUARE

Nr.crt	Sistemul de anuntare	Locul amplasarii	Cine raspunde	Telefon	Observatii
1	Sirena de 5.5 kw	Corpul nou al Primariei	Enachi Daniel	0235/483516 0784326248	
			Enachi Alina	0769515112	
			Negru Catalin	0766358627	
			Ionescu Viorel	-0768947603	
2	Clopot	Biserica Lunca Banului	Iorga Jan	-	
3.	Clopot	Biserica Focsa	Pascal Ion		
4	Clopot	Biserica Otetoaia	Ionescu Viorel	-	
5	Clopot	Biserica Broscosesti	Nantu Alexandru	-	
6.	Telefon-fax	Primaria Lunca Banului	Personalul institutiei	0235/483503 0235/483504 0235/483516	



**TABEL**  
cu obiectivele care pot fi afectate de situații de urgență

Nr. crt.	Denumirea obiectivului	Tipul de risc				Obs.
		seism	inundații	alunecări de teren	accident tehnologic	
1.	Primaria Lunca Banului	<u>Risc maxim</u>	nu	nu	nu	
2.	Scoala Generala Lunca Banului	<u>Risc minim</u>	nu	nu	nu	
3.	Grădinița Lunca Banului	<u>Risc maxim</u>	nu	nu	nu	
4.	Biserica „Înalțarea Domnului și Sf. Andrei” Lunca Banului	<u>Risc maxim</u>	nu	nu	nu	
5	Caminul Cultural Lunca Banului	<u>Risc maxim</u>	nu	nu	nu	
6	Clădirea Dispensar Medical Lunca Banului	<u>Risc maxim</u>	nu	nu	nu	
7.	Biserica „Cuvioasa Parascheva” Otetoaia	<u>Risc maxim</u>	nu	nu	nu	
8.	Biserica „Nașterea Maici Domnului” Focșa	<u>Risc maxim</u>	da	nu	nu	
9.	Scoala Focsa	<u>Risc maxim</u>	da	nu	nu	<u>Aflat in conservare</u>
10.	Biserica „ Sfantii Împărați Constantin și Elena” Broscosesti	<u>Risc maxim</u>	da	nu	nu	
11.	Scoala cu clasele I-IV (Grădinița) Broscosesti	<u>Risc maxim</u>	da	nu	nu	<u>Aflat in conservare</u>
12.	Scoala Lunca Veche	<u>Risc maxim</u>	nu	nu	nu	<u>Aflat in conservare</u>

## PLANURI SI PROCEDURI DE INTERVENTIE



Interventia se realizeaza de Serviciul voluntar pentru situatii de urgenta, pe baza planurilor de interventie si cooperare intocmite de autoritatile competente.

La limitarea si inlaturarea urmarilor dezastrelor existente pe teritoriul comunei Lunca Banului, pe timp de pace, pot participa si formatiuni de interventie profesionale judetene, de Cruce Rosie, si alte structuri cu atributii in domeniu.

Conducerea activitatilor de interventie se realizeaza de Comitetul local Lunca Banului prin Centrul operativ local cu activitate temporara al administratiei locale

### Planurile de interventie existente sunt:

- Planul de evacuare in caz de urgenta ;
- Planul de protectie civila ;
- Planul de aparare impotriva inundatiilor, gheturilor si poluarilor accidentale;
- Planul de pregatire in domeniul situatiilor de urgenta

### Proceduri de interventie in cazul:

#### a). unui cutremur, avarierii sau distrugerii cladirilor


- depasirea obstacolelor ;
- inlaturarea daramaturilor sau a partilor din daramaturi ;
- localizarea persoanelor surprinse sub daramaturi;
- acordarea primului ajutor de urgenta;
- transportul persoanelor in afara zonelor periculoase;
- asigurarea cladirilor care ameninta cu prabusirea;
- daramarea cladirilor sau a partilor de cladiri care ameninta cu prabusirea;
- marcarea si asigurarea zonelor periculoase;
- salvarea persoanelor si bunurilor materiale.

#### b). inundatiilor si inzapezirilor

- avertizarea, alarmarea si evacuarea populatiei;
- salvarea persoanelor, animalelor si bunurilor materiale surprinse de apa sau sub apa si/sau inzapezite;
- relocarea persoanelor sinistrate ;
- participarea la distribuirea ajutoarelor, asigurarea nevoilor de hrana, apa si medicamente ;
- sprijinirea fortelor care intervin pentru consolidarea digurilor ;
- participarea la inchiderea rupturilor de diguri ;
- participarea la actiunile de inlaturare a obiectelor dure aflate in apa in dreptul unor zone sau puncte vulnerabile ;
- inlaturarea zapezilor sau a unor dopuri de gheata ;
- curatirea (degajarea) canalelor de evacuare a apelor sau a zonelor afectate de inundatii si/sau gheturi.

#### c). accidentelor chimice, radiologice, biologice, accidentelor tehnologice si pe cai de comunicatii

- avertizarea, alarmarea populatiei;
- realizarea unui perimetru de securitate prin masuri de restrictie a circulatiei si limitarea accesului in zona;
- izolarea si marcarea zonelor contaminate ;
- luarea masurilor de protectie a personalului de interventie;
- limitarea extinderii contaminarii ;
- amplasarea punctelor de decontaminare ;
- aplicarea primelor masuri de prim ajutor persoanelor contaminate sau ranite ;
- sprijinirea actiunilor de evacuare si adăpostirea populatiei, animalelor si bunurilor materiale;
- desfasurarea actiunilor de interventie la mijloacele de transport sau



instalatiile

- accidentate, avariate sau distruse;
- decontaminarea personalului, tehnicii si terenului.

**d). producerii unor incendii de padure, in masa si explozii**

- pe timpul interventiei se va tine cont de tendinta de propagare a incendiilor avandu-se in vedere pericolul aparitiei unor noi incendii (explozii) ;
- participarea pentru stingerea incendiilor, coordonarea, controlul si acordarea asistentei medicale;
- salvarea si/sau protejarea oamenilor, animalelor si bunurilor aflate in pericol;
- acordarea primului ajutor medical, trierea si evacuarea populatiei precum si a bunurilor materiale;
- limitarea proportiilor dezastrului si inlaturarii consecintelor acestuia cu mijloacele din dotare;
- asigurarea asistentei medicale de urgenta.

**e). alunecarilor de teren**

- avertizarea si alarmarea populatiei;
- evacuarea populatiei si a bunurilor materiale;
- relocarea de urgenta a persoanelor sinistrate;
- masuri de cautare salvare a eventualelor victime;
- acordarea asistentei medicale de urgenta persoanelor afectate;
- evaluarea efectelor generate de alunecarile de teren prin echipe de experti.



**SCHEMA FLUXULUI INFORMATIONAL-DECIZIONAL**

COMITETUL JUDETEAN  
PENTRU SITUATII DE  
URGENTA AL JUDETULUI  
VASLUI TEL 0235/311212  
Fax 0235/315555

CENTRU OPERATIONAL  
PENTRU SITUATII DE  
URGENTA Tel 0235/311212 Fax-  
0235315555.

COMITETUL LOCAL PENTRU  
SITUATII DE URGENTA AL  
COMUNEI LUNCA BANULUI  
Tel 0235/483504 ;0235/483516  
Fax- 0235/483516 ;

<p>SERVICIUL VOLUNTAR PENTRU SITUATII DE URGENTA LUNCA BANULUI Tel 0235/483503 ;483504 ;483516 Fax 483516 ;</p>	<p>POSTU DE POLITIE LUNCA BANULUI Tel 0235/483517 ;0723585503</p>	<p>CABINET MEDICAL INDIVIDUAL LUNCA BANULUI. Tel 0235/ 483646.</p>
---	---	--

**Locuri/spații de evacuare în caz de urgență  
În localitatea Lunca Banului , județul Vaslui**



Pe teritoriul comunei Lunca Banului, Județul Vaslui, situațiile de urgență care ar putea afecta populația și obiectivele din localitate și ar fi necesară evacuarea populației și cazarea acestora sunt inundațiile și cutremurul de intensitate mare. În cazul producerii de inundații pe teritoriul comunei Lunca Banului pericolul cel mai mare de inundații îl au satele din Lunca Prutului :

Focsa

Broscoesti

Raducani

Condrea

Sat	Punct adunare si imbarcare	Punct debarcare
Focsa	In N satului (statie autobuz)	Caminul Cultural L.Banului
Condrea	In N satului	Scoala Otetoaia
Raducani	In S satului	Scoala Otetoaia
Broscoesti	In partea de V {statia de autobuz si in centrul satului}	Scoala L. Banului

Animalele vor fi adăpostite în partea de S a satului Otetoaia (Deal Otetoaia )  
La nivel de comuna nu există spații de preparare a hranei.


Tabel cu stocul de mijloace și materiale de apărare existente



NR. CRT	DENUMIRE MATERIALE	U/M	NECESAR	EXISTENT	DEFICIT
<b>AUTOSPECIALE ȘI UTILAJE DE INTERVENȚIE</b>					
<b>I. STINGEREA INCENDIILOR CU APĂ ȘI SPUMĂ</b>					
1.	Autospecială de lucru cu apă și spumă/motopompa cu cisterna	Buc.	1	1	
<b>II. SUPORT LOGISTIC AL INTERVENȚIILOR</b>					
1.	Foarfece de taiat sarma	Buc.	1	-	1
2.	Aparat pentru sudura și taiere cu portabil	Buc.	1	1	-
3.	Flex	Buc.	1	1	-
4.	Foarfece manuala pentru taiat fier beton	Buc.	1	1	-
5.	Scara culisabila din mai multi elemente	Buc.	1	1	-
6.	Scara simpla a 4 m.	Buc.	2	-	2
7.	Grup electrogen mobil pe roti de 30-40 K.V.A.	Buc.	1	1	-
8.	Galeata din tabla	Buc.	10	7	3
9.	Corturi dotate pentru personal	Buc.	10	-	10
10.	Proiector 1000w-220v/sursa cu acumulatori	Buc.	1	-	1
<b>ECHIPAMENT ȘI MIJLOACE DE PROTECȚIE</b>					
<b>I. SALVARE ȘI PRIM AJUTOR</b>					
1.	Rezerva de spirt sanitar	Buc.	1	-	1
2.	Chingă sanitară	Buc.	5	-	5
3.	Complet de pansamente	Buc.	2	-	2
4.	Geantă sanitară	Buc.	2	-	2
5.	Pachet individual de pansamente	Buc.	10	-	10
6.	Sac mic cu atele diferite	Buc.	2	-	2
7.	Targă sanitară	Buc.	5	-	5
8.	Trusă de reanimare respiratorie	Buc.	1	-	1
9.	Trusă de perfuzie	Buc.	1	-	1
10.	Trusă pentru medic	Buc.	1	-	1
11.	Complet sanitar de salvare și prim ajutor	Buc.	2	-	2
<b>II. STINGEREA INCENDIILOR CU APĂ ȘI SPUMĂ</b>					
1.	Topoare	Buc.	10	7	3

2.	Târânoape	Buc.	10	10	-
3.	Rânghi de oțel	Buc.	5	-	5
4.	Cânghi cu coadă	Buc.	6	-	6
5.	Lopeți	Buc.	10	10	-
6.	Găleți	Buc.	7	7	-
7.	Măturoaie	Buc.	10	10	-
8.	Cazma	Buc.	10	10	-
NR. CRT	DENUMIRE MATERIALE	U/M	NECESAR	EXISTENT	DEFICIT
9.	Furci	Buc.	10	10	-
10.	Lăzi cu nisip	Buc.	5	-	5
11.	Butoaie cu apă	Buc.	6	2	4
12.	Pături	Buc.	8	-	8
13.	Echipament de protecție contra apei	Buc.	10	-	10
14.	Stingătoare portabile	Buc.	15	10	5
15.	Centura de siguranță pentru pompieri	Buc.	7	6	1
16.	Casca de protecție	Buc.	7	7	-
<b>III. INTERVENȚIE LA INUNDAȚIE ȘI /SAU ÎNEC</b>					
1.	Colac de salvare	Buc.	5	-	5
2.	Frânghii pentru legături	Set	5	-	5
3.	Cizme lungi din cauciuc	Per.	10	6	4
4.	Pelerine de ploaie	Buc.	10	4	6
5.	Saci rafie	Buc.	200	100	100
<b>IV. CERCETARE - CAUTARE</b>					
1.	Ruleta de metal de 10 m	Buc.	2	-	2
2.	Binoclu	Buc.	2	-	2
3.	Detector persoane	Buc.	2	-	2
<b>APARATURA DE TRANSMISIUNI SI INFORMATICA</b>					
<b>I. SALVARE SI PRIM AJUTOR</b>					
1	Radiotelefon celular/ Statie portabila	Buc.	1	-	1
<b>II. STINGEREA INCENDIILOR CU SPUMA SI APA</b>					
1	Radiotelefon celular/ Statie portabila	Buc.	1	-	1
<b>III. INTERVENȚIE LA INUNDAȚIE ȘI /SAU ÎNEC</b>					
1	Radiotelefon celular/ Statie portabila	Buc.	1	-	1
<b>IV. SUPTOR LOGISTIC AL INTERVENȚIILOR</b>					
1	Radiotelefon celular/ Statie portabila	Buc.	1	-	1
2.	Centrala telefonica automata de capacitate mica	Buc.	1	-	1
3.	Radiotelefon fix	Buc.	3	-	3
4.	Sirena electronica 200-600 wati	Buc.	1	-	1

5.	Sirena electrica 5,5 KW	Buc.	1	1	
6.	Calculator	Buc.	2	-	2
8.	Fax	Buc.	2	1	1
<b>V. CERCETARE - CAUTARE</b>					
1	Radiotelefon celular/ Statie portabila	Buc.	1	-	1
<b>SUBSTANTE NECESARE INTERVENTIEI</b>					
<b>I. STINGEREA INCENDIILOR CU SPUMA SI APA</b>					
1.	Apa			-	-
2.	Spumogen	Litri	200	-	200
NR. CRT	DENUMIRE MATERIALE	U/M	NECESAR	EXISTENT	DEFICIT
<b>MIJLOACE DE TRANSPORT</b>					
<b>I. SALVARE SI PRIM AJUTOR</b>					
1.	Autoturism	Buc.	1	-	1
<b>II. STINGEREA INCENDIILOR CU SPUMA SI APA</b>					
1.	Tractor (autotractor), vidanja	Buc.	1	-	1
<b>III. INTERVENȚIE LA INUNDAȚIE ȘI /SAU ÎNEC</b>					
1.	Autocamion transport persoane	Buc.	1	-	1
<b>IV. SUPT LOGISTIC AL INTERVENTIILOR</b>					
1.	Tractor cu remorca	Buc.	1	-	1
2.	Autocamion	Buc.	1	-	1
<b>V. CERCETARE – CAUTARE</b>					
1.	Autoturism	Buc.	1	-	1





## REGULI DE COMPORTARE ÎN CAZUL PRODUCERII UNEI SITUAȚII DE URGENȚĂ

- Învățați semnalele de alarmare transmise prin sistemul managementului situațiilor de urgență;
- Păstrați-va calmul;
- Deschideți difuzoarele, aparatele radio și televizoarele și ascultați informațiile generale emise pe aceste stații, buletinele meteorologice, sfaturile transmise de autoritățile în drept;
- Folosiți telefonul numai pentru a anunța (semnala) autorităților locale evenimente importante, cum ar fi incendii, inundații, alunecări de teren, accidente majore, înzăpeziri etc.;
- Aveți la îndemna, în casă sau în jurul ei, un stoc de provizii suficient de mare ca să vă ajute să supraviețuiți câteva zile;
- Dacă sunteți acasă, aceste provizii vă vor ajuta să treceți fără greutate peste perioada de pericol;
- Dacă sunteți evacuați și trebuie să vă deplasați în alte localități, trebuie să luați cu dumneavoastră rezervele de alimente pentru a le folosi pe drum sau după ce ajungeți în noua localitate;

### **Cele mai importante articole pe care trebuie să le păstrați la îndemnă**

- apă (de preferat păstrată în vase de plastic sau canistre);
- hrana (în pachete conservate sau sigilate);
- medicamente necesare membrilor familiei dumneavoastră și în special trusa de prim ajutor;
- cuverturi, saci de dormit, lumânări, lanterne, radioreceptor portabil;
- luați cu dumneavoastră și păstrați documentele de identitate.

### **După producerea dezastrului acționați astfel:**

- respectați cu strictețe măsurile stabilite, îndrumările și comunicările organelor de protecție civilă;
- intrați cu extremă precauție în interiorul clădirilor care au fost avariate sau slăbite;
- nu intrați cu torțe, lumânări sau țigări aprinse în clădirile avariate sau care au fost inundate;
- nu atingeți firele electrice căzute sau rupte;
- dacă simțiți miros de gaze deschideți toate ferestrele și ușile, închideți robinetul principal de gaze, părăsiți casa imediat și anunțați (dacă este posibil) întreprinderea de distribuție a gazelor;
- dacă diferite aparate electrice sunt ude, întâi întrerupeți sursa principală de curent electric, ștergeți-le de umezeala, uscați-le și în final conectați-le la priză
- dacă sunteți sfătuiți să vă evacuați, să faceți prompt acest lucru;
- verificați rezervele de apă și hrana înainte de a le folosi.

Nu consumați alimente care au luat contact cu apa de inundație.

### **Urmăriți instrucțiunile organelor de protecție civilă în legătură cu folosirea apei și alimentelor;**

- dacă este necesar cereți alimente, îmbrăcăminte, asistență medicală și adăpost;

- stați departe de zonele de calamitate. Nu împiedicați acțiunile de intervenție;
- nu va urcați la volan dacă nu este necesar, iar când o faceți conduceți cu atenție;
- scrieți și telefonați rudelor după trecerea pericolului, ca ei să știe că sunteți în siguranță, altfel, autoritățile locale pot pierde timp căutându-va;
- nu supraîncărcați rețelele de telefonie cu apeluri inutile, ele sunt necesare pentru apeluri speciale;
- nu transmiteți zvonuri sau știri exagerate despre pagube și stricăciuni



## REGULI DE COMPORTARE SI ACTIUNE LA INUNDATII

### 1) În cazul când inundația (semnalul "calamitate naturală") vă surprinde acasă:

- dacă aveți timp luați următoarele măsuri de asigurare a bunurilor dumneavoastră;
- aduceți în casă unele lucruri sau puneți-le culcate la pământ într-un loc sigur (mobila de curte, unelte de gradina sau alte obiecte care se pot muta și care pot fi suflate de vânt sau luate de apă);
- blocați ferestrele astfel încât ele să nu fie sparte de vanturi puternice, de apa, de obiecte care plutesc sau de aluviuni;
- evacuați animalele și bunurile de valoare în locuri de refugiu, dinainte cunoscute;
- încuiați ușile casei și ferestrele după ce închideți apa gazul și instalațiile electrice;
- nu stocați saci de nisip pe partea din afara pereților casei; mai bine permiteți apei de inundație să curgă liber prin fundație, sau dacă sunteți sigur că veți fi inundat procedați singur la inundarea fundației;
- dacă inundația este iminentă procedați astfel:
- mutați obiectele care se pot mișca în partea cea mai de sus a casei, deconectați aparatele și împreună cu întreaga familie părăsiți locuința și deplasați-va spre locul de refugiu dinainte stabilit (etaje superioare, acoperișuri, înălțimi sau alte locuri dominante) care nu pot fi acoperite de nivelul cotelor maxime ale apelor;
- în cazul în care sunteți surprins în afara locuinței (pe străzi, în scoli, în parcuri, săli de spectacol, în gări, autogări, magazine, alte locuri) este necesar să respectați cu strictețe comunicările primite și să vă îndreptați spre locurile de refugiu cele mai apropiate.

### 2) În cazul în care organele de protecție civilă ordonă evacuarea, respectați următoarele reguli:

- respectați ordinea de evacuare stabilită: copii, bătrâni, bolnavi, în primul rând din zonele cele mai periclitare;
- înainte de părăsirea locuinței întrerupeți instalațiile de alimentare cu apa, gaze, energie electrică și închideți ferestrele;
- scoateți animalele din gospodărie și dirijați-le către locurile care oferă protecție;
- la părăsirea locuinței luați documentele personale, o rezervă de alimente, apă, trusa sanitară, un mijloc de iluminat, un aparat de radio iar pe timp friguros și îmbrăcăminte mai groasă;
- după sosirea la locul de refugiu, comportați-vă cu calm, ocupați locurile stabilite, protejați și supravegheați copiii, respectați măsurile stabilite.

### 3) La reîntoarcerea acasă respectați următoarele:

- nu intrați în locuință în cazul în care aceasta a fost avariată sau a devenit insalubra;
- nu atingeți firele electrice;
- nu consumați apa direct de la sursă, și numai după ce a fost fiartă;
- consumați alimente numai după ce au fost curățate, fierte și după caz, controlate de organele sanitare
- nu folosiți instalațiile de alimentare cu apa, gaze, electricitate, decât după aprobarea organelor de specialitate;
- acordați ajutor victimelor surprinse de inundații;
- executați lucrări de înlăturare a urmărilor inundației, degajarea mâlului, curățirea locuinței și mobilierului, dezinfectarea încăperilor, repararea avariilor;
- sprijiniți moral și material oamenii afectați de inundații prin găzduire, donare de bunuri materiale, alimentare, medicamente.

## REGULI DE COMPORTARE SI ACTIUNE IN CAZUL CUTREMURELOR DE PAMANT



- păstrați-vă calmul, nu intrați în panică, puneți-vă familia în siguranță;
- rămâneți în locul unde vă aflați, în clădiri sau în exteriorul acestora;
- dacă cutremurul v-a surprins în interior, stingeți focul, întrerupeți curentul electric și gazele, deschideți ușile și depărtați-vă de ferestre sau balcoane; adăpostiți-vă sub o bancă, masă solidă, lângă un perete de rezistență sau tocul unei uși;
- gospodinele surprinse în bucătărie să se îndepărteze cât mai mult de aragazul cu oale fierbinți;
- nu produceți scântei, nu aprindeți lumânări, chibrituri, alte surse de foc deschis dacă simțiți miros de gaze sau produse petroliere;
- dacă seismul va surprins în exterior, depărtați-vă de clădiri, stâlpi sau alte obiecte în echilibru precar, la o distanță care să vă asigure spațiul de siguranță în cazul prăbușirii;
- când sunteți în mașină scoateți mașina în afara carosabilului, opriți imediat și rămâneți în mașină;
- când mașina este staționată lângă clădiri este bine să părăsiți mașina imediat și să vă îndepărtați de aceasta;
- la părăsirea locuinței fiecare cetățean trebuie să-și ia actele de identitate, un mijloc de iluminat independent de sursele de alimentare, un aparat de radio cu alimentare de la baterii sau cu acumulatori și obiecte personale strict necesare;
- ocoliți locurile periculoase;
- nu atingeți conductorii electrici sau alte instalații electrice, de gaze, termoficare avariate;
- acordați ajutor răniților, bătrânilor, bolnavilor și supravegheați-i până le sosirea echipelor de salvare;
- evitați, pe cât posibil, circulația în vederea vizitării rudelor sau cunoștințelor pentru a vedea care este starea lor;
- nu staționați pe lângă locurile periclitate sau în preajma punctelor de lucru;
- combateți zvonurile, știrile false, panica și dezordinea;
- participați (daca vi se solicită) la acțiunile de înlăturare a dărâmăturilor, sprijinirea construcțiilor, salvarea oamenilor.

## REGULI DE COMPORTARE SI ACTIUNE IN CAZ DE INCENDIU

- dacă pentru salvarea oamenilor, trebuie să treceți prin încăperi incendiate, puneți pe cap o pătură umedă;
- deschideți cu prudență ușile, deoarece aflusul rapid de aer, provoacă creșterea rapidă a flăcărilor;
- prin încăperile cu fum dens deplasați-vă târâș sau aplecați;
- strigați victimele, găsiți-i și salvați-i;
- dacă vi se aprinde îmbrăcămintea nu fugiți, culcați-vă pe pământ și rostogoliți-vă;
- asupra oamenilor cărora li s-a aprins îmbrăcămintea, aruncați un palton, o pătură sau ceva care îi acoperă etanș;
- în cazul stingerii incendiului folosiți stingătoare, apa, nisip, pământ, învelitori etc.;
- dacă arde suprafața verticală, apa se arunca de sus în jos;
- lichidele incendiare se sting prin acoperire cu nisip, pământ, acoperiri grele;
- instalațiile electrice se sting numai după întreruperea prealabilă a sursei de energie;
- ieșiți din zona incendiată în direcția dinspre care bate vântul;
- bombele incendiare de aviație se sting prin acoperire cu pământ sau prin scufundare în butoaie cu apă;
- picăturile de napalm căzute pe îmbrăcăminte se sting prin acoperirea locului respectiv cu îmbrăcăminte subțire, lut sau nisip;
- amestecurile pe baza de fosfor sau sodiu se sting prin izolarea acestora de aerul înconjurător prin acoperire cu pământ, nisip, acoperiri etanșe;
- aplicați pe părțile afectate pansament uscat și curat și prezentați-va la punctele medicale.

## REGULI DE COMPORTARE ȘI ACȚIUNE ÎN CAZUL ACCIDENTULUI CHIMIC

- comportați-vă cu calm și respectați regulile și măsurile indicate;
- închideți apa, gazele, stingeți focurile din sobe;

- scoateți aparatele electrice din priza;
- luați actele de identitate și mijloacele individuale de protecție și ocupați locul de adăpostire;
- închideți ușile și ferestrele și puneți în funcțiune aparatul de radio sau televizorul;
- pregătiți mijloacele individuale de protecție pentru a fi folosite imediat;
- limitați la maximum deplasările în afara locurilor de adăpostire, iar dacă o faceți îmbrăcați mijloacele de protecție;
- nu consumați alimente, apă, decât din surse protejate și avizate;
- fiți pregătit în vederea unei eventuale evacuări în afara zonei contaminate;
- părăsirea locului de adăpostire se face numai la încetarea alarmei sau la indicația organelor de protecție civilă;
- evitați contactul cu obiectele din jur;
- nu intrați în locuințe, încăperi de lucru etc., cu îmbrăcăminte contaminată;
- executați decontaminarea personală a îmbrăcăminte și încălțăminte;
- dacă nu ați fost afectați de accident ajutați organele de intervenție pentru acordarea primului ajutor, asigurarea pazei și ordinii în zona.



## **REGULI DE COMPORTARE ȘI ACȚIUNE ÎN CAZUL EPIDEMIILOR ȘI EPIZOOTIILOR**

- Respectați cu strictețe sfaturile noastre !
- Informați-vă asupra primelor semne care apar
- Nu consumați alimente ce nu au fost protejate
- Nu consumați fructe sau legume nespălate
- Spălați-vă și dezinfecțați-vă mâinile înainte de a consuma orice aliment
- Fierbeți apa înainte de a o bea
- Ascultați sfaturile transmise prin comunicările făcute la posturile de radio și televiziune, precum și în presa locală de către ISUJ și Direcția de Sănătate Publică

## **REGULI DE COMPORTARE SI ACTIUNE IN CAZUL DESCOPERIRII MUNITIILOR NEEXPLODATE**

Sub denumirea generală de muniții sunt incluse următoarele:

- cartușe pentru arme militare, de tir și de vânătoare
- proiectile
- bombe sau aruncător de rachete
- muniție reactivă
- torpile
- mine
- cartușe de semnalizare
- petarde
- grenade
- bombe
- orice elemente încărcate cu substanțe explozive

## La întâlnirea unei astfel de muniții respectați următoarele reguli:

- nu le atingeți;
- nu le loviți sau mișcați;
- nu le introduceți în foc;
- nu încercați să demontați focoasele sau alte elemente componente;
- nu lăsați copiii să se joace cu asemenea componente;
- nu ridicați, nu transportați sau introduceți munițiile neexplodate în încăperi, locuințe sau grămezi de fier vechi;
- în zona unde se presupune ca ar exista muniție neexplodată nu permiteți accesul, nu faceți focul și nu executați lucrări de îmbunătățiri, săpat.

